


Antverpy jsou jedním z největších námořních přístavů v Evropě. Žije v nich asi půl milionu obyvatel. Loď z přístavu rozváží zboží do celého světa. Stejně tak zásilký z Afriky, Ameriky či Asie do Evropy připlouvají právě přes zdejší přístav.

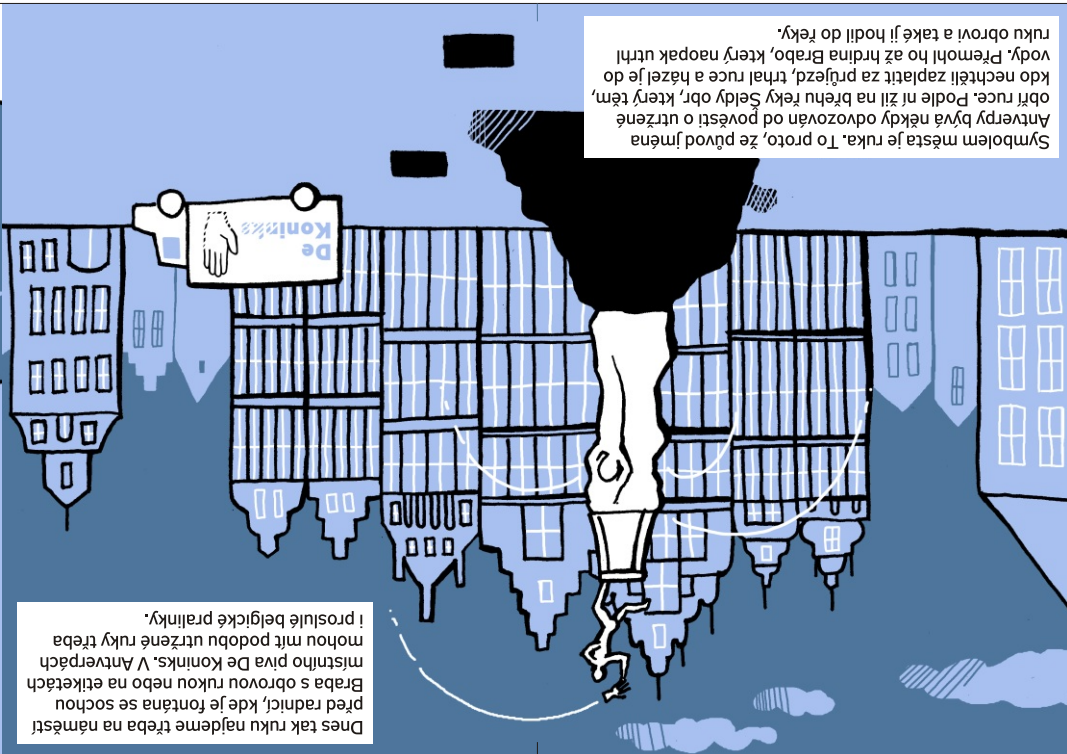


Antverpy leží jen asi 100 kilometrů severně od hlavního města Belgie Bruselu. Z Belgie pochází například komiksový hrdina Tintin a jeho pes Snowy. Oba jsou v Belgii tak slavní, že jim v Bruselu otevřeli muzeum. Za výlet to rozhodně stojí.



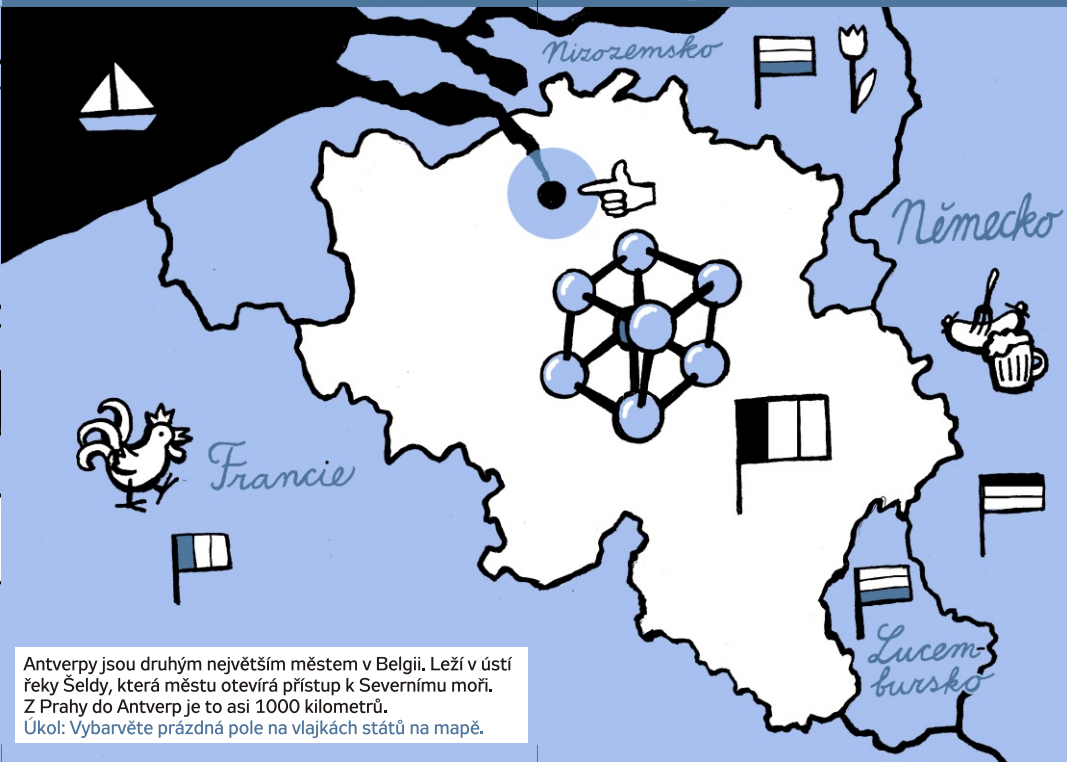
**ANTVERPY**

Jan Laštovička pro [www.kapesnicek.cz](http://www.kapesnicek.cz)



Dnes tak ruku najdeme třeba na náměstí před radnicí, kde je fontána se sochou Braba s obrovou rukou nebo na etiketách místního piva De Konink. V Antverpách mohou mít podobu utřené ruky třeba i prosulité belgické pralinky.

Symbolem města je ruka. To proto, že původ jména Antverpy byvá někdy odvozovan od pověsti o utřené obři ruce. Podle ní žil na břehu řeky Šeldy obr, který těm, kdo nechtěli zaplatit za průjezd, trhal ruce a házel je do vody. Přemohl ho až hrdina Erabo, který naopak utřhl ruku obrvi a také jí hodil do řeky.



Antverpy jsou druhým největším městem v Belgii. Leží v ústí řeky Šeldy, která městu otevírá přístup k Severnímu moři. Z Prahy do Antverp je to asi 1000 kilometrů. Úkol: Vybarvěte prázdná pole na vlajkách států na mapě.